

CERTIFICACIONES CATASTRALES  
DESCRIPTIVAS Y GRÁFICAS.

0-9631/2024

10/05/2024

Registro General de Entrada



a13dcb94c16643d39789005c987aa4c9

El código de verificación (CSV) permite la verificación de la integridad de una copia de  
.este documento electrónico

Este documento incorpora firma electrónica de acuerdo a la Ley 59/2003, de 19 de  
diciembre, de firma electrónica

<https://eamic.elda.es:20443/validacionDoc/?entidad=03066>

0-9631/2024		10/05/2024		 a13dcb94c16643d39789005c987aa4c9	<p>El código de verificación (CSV) permite la verificación de la integridad de una copia de este documento electrónico</p> <p>Este documento incorpora firma electrónica de acuerdo a la Ley 59/2003, de 19 de diciembre, de firma electrónica</p> <p><a href="https://eamic.elda.es:20443/validacionDoc/?entidad=03066">https://eamic.elda.es:20443/validacionDoc/?entidad=03066</a></p>
Registro General de Entrada					



GOBIERNO  
DE ESPAÑA

VICEPRESIDENCIA  
PRIMERA DEL GOBIERNO

MINISTERIO  
DE HACIENDA

SECRETARÍA DE ESTADO  
DE HACIENDA

DIRECCIÓN GENERAL  
DEL CATASTRO

# CERTIFICACIÓN CATASTRAL DESCRIPTIVA Y GRÁFICA

Referencia catastral: 2225401XH9622N0001HH

## DATOS DESCRIPTIVOS DEL INMUEBLE

Localización: CL HINOJO 4 Suelo REPARC CASA COLORADA 6B 03600 ELDA [ALICANTE]

Clase: Urbano

Uso principal: Suelo sin edif.

Valor catastral: [ 2024 ]:

Valor catastral suelo:

Valor catastral construcción:

Titularidad:

Apellidos Nombre / Razón social

DRAGADOS SA

NIF/NIE

A15139314

Derecho

100,00% de

propiedad

Domicilio

AV CAMINO DE SANTIAGO 50

28050 MADRID [MADRID]

6.463,80 €

6.463,80 €

0,00 €

## PARCELA CATASTRAL

Superficie gráfica: 972 m2

4.262.400



Documento firmado con CSV y sello de la Dirección General del Catastro  
CSV: 40AM6CVA1TRVD412 (verificable en <https://www.sedecatastro.gob.es>) | Fecha de firma: 25/04/2024

El código de verificación (CSV) permite la verificación de la integridad de una copia de este documento electrónico.  
Este documento incorpora firma electrónica de acuerdo a la Ley 59/2003, de 19 de diciembre, de firma electrónica.  
<https://eamic.elda.es:20443/validacionDoc/?entidad=03066>

Este certificado refleja los datos incorporados a la Base de Datos del Catastro. Solo podrá utilizarse a los efectos del uso declarado en la solicitud.  
Solicitante: A15139314 DRAGADOS SA  
Finalidad: Tramitación modificación del Proyecto de Reparcelación  
Fecha de emisión: 25/04/2024

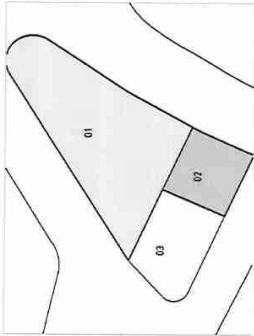


VICEPRESIDENCIA  
PRIMERA DEL GOBIERNO  
MINISTERIO  
DE HACIENDA

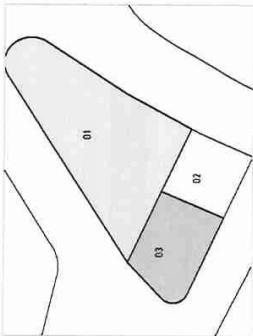
SECRETARÍA DE ESTADO  
DE HACIENDA  
DIRECCIÓN GENERAL  
DEL CATÁSTRO

CERTIFICACIÓN CATASTRAL  
DESCRIPTIVA Y GRÁFICA  
Referencia catastral: 2225401XH9622N0001HH

RELACIÓN DE PARCELAS COLINDANTES



Referencia catastral: 2225402XH9622N0001WH  
Localización: CL HINOJO 9 REPARC CASA COLORADA 6C  
ELDA [ALICANTE]  
Titularidad principal  
Apellidos Nombre / Razón social  
DRAGADOS SA  
NIF  
A15139314  
Domicilio  
AV CAMINO DE SANTIAGO 50  
28050 MADRID [MADRID]



Referencia catastral: 2225403XH9622N0001AH  
Localización: CL HINOJO 6 REPARC CASA COLORADA 6A  
ELDA [ALICANTE]  
Titularidad principal  
Apellidos Nombre / Razón social  
DRAGADOS SA  
NIF  
A15139314  
Domicilio  
AV CAMINO DE SANTIAGO 50  
28050 MADRID [MADRID]

Documento firmado con CSV y sello de la Dirección General del Catastro  
CSV: 40AM6CV41TRVD412 (verificable en https://www.sedecatastro.gob.es) | Fecha de firma: 25/04/2024







VICEPRESIDENCIA  
PRIMERA DEL GOBIERNO  
MINISTERIO  
DE HACIENDA

SECRETARÍA DE ESTADO  
DE HACIENDA  
DIRECCIÓN GENERAL  
DEL CATASTRO

# CERTIFICACIÓN CATASTRAL DESCRIPTIVA Y GRÁFICA

Referencia catastral: 2225402XH9622N0001WH

## DATOS DESCRIPTIVOS DEL INMUEBLE

Localización: CL HINOJO 9 Suelo REPARC CASA COLORADA 6C 03600 ELDA [ALICANTE]

Clase: Urbano  
Uso principal: Suelo sin edif.

Valor catastral: [ 2024 ]: 1.602,65 €  
Valor catastral suelo: 1.602,65 €  
Valor catastral construcción: 0,00 €

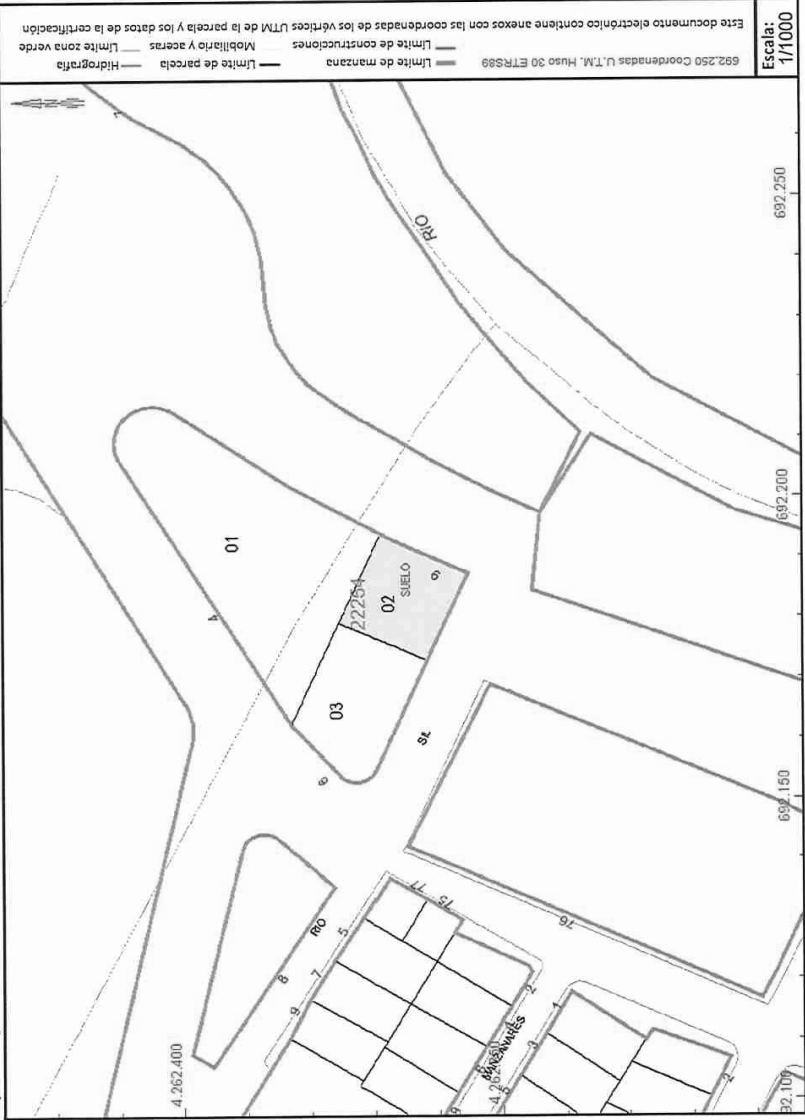
### Titularidad:

Apellidos Nombre / Razón social  
DRAGADOS SA

NIF/NIE A15139314  
Derecho 100,00% de propiedad  
Domicilio AV CAMINO DE SANTIAGO 50  
28050 MADRID [MADRID]

## PARCELA CATASTRAL

Superficie gráfica: 241 m2



Este documento electrónico contiene anexos con las coordenadas de los vértices UTM de la parcela y los datos de la certificación

Escala: 1/1000

Este certificado refleja los datos incorporados a la Base de Datos del Catastro. Solo podrá utilizarse a los efectos del uso declarado en la solicitud.  
Solicitante: A15139314 DRAGADOS SA  
Finalidad: Tramitación modificación del Proyecto de Reparcelación  
Fecha de emisión: 25/04/2024

0-9631/2024

10/05/2024

Registro General de Entrada



a13dcb94c16643d39789005c987aa4c9

El código de verificación (CSV) permite la verificación de la integridad de una copia de este documento electrónico.  
Este documento incorpora firma electrónica de acuerdo a la Ley 59/2003, de 19 de diciembre, de firma electrónica.  
<https://eamic.elda.es:20443/validacionDoc/?entidad=03066>



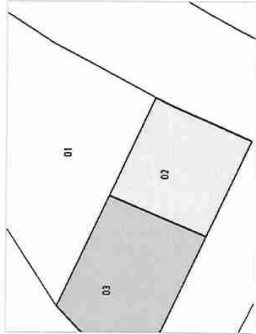
VICEPRESIDENCIA  
PRIMERA DEL GOBIERNO  
MINISTERIO  
DE HACIENDA

SECRETARÍA DE ESTADO  
DE HACIENDA  
DIRECCIÓN GENERAL  
DEL CATÁSTRO

CERTIFICACIÓN CATASTRAL  
DESCRIPTIVA Y GRÁFICA

Referencia catastral: 2225402XH9622N0001WH

RELACIÓN DE PARCELAS COLINDANTES



Referencia catastral: 2225403XH9622N0001AH

Localización: CL HINOJO 6 REPARC CASA COLORADA 6A  
ELDA [ALICANTE]

Titularidad principal

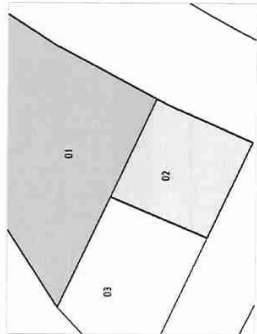
Apellidos Nombre / Razón social

DRAGADOS SA

NIF

A15139314 AV CAMINO DE SANTIAGO 50  
28050 MADRID [MADRID]

Domicilio



Referencia catastral: 2225401XH9622N0001HH

Localización: CL HINOJO 4 REPARC CASA COLORADA 6B  
ELDA [ALICANTE]

Titularidad principal

Apellidos Nombre / Razón social

DRAGADOS SA

NIF

A15139314 AV CAMINO DE SANTIAGO 50  
28050 MADRID [MADRID]

Domicilio

Documento firmado con CSV y sello de la Dirección General del Catastro  
CSV: JYD7C5VQ8K01K68 (verificable en <https://www.sedecatastro.gob.es>) | Fecha de firma: 25/04/2024



0-9631/2024

10/05/2024

Registro General de Entrada



a13dcb94c16643d39789005c987aa4c9

El código de verificación (CSV) permite la verificación de la integridad de una copia de este documento electrónico

Este documento incorpora firma electrónica de acuerdo a la Ley 59/2003, de 19 de diciembre, de firma electrónica

<https://eamic.elda.es:20443/validacionDoc/?entidad=03066>



GOBIERNO DE ESPAÑA  
MINISTERIO DE HACIENDA

VICEPRESIDENCIA PRIMERA DEL GOBIERNO

SECRETARÍA DE ESTADO DE HACIENDA  
DIRECCIÓN GENERAL DEL CATASTRO

# CERTIFICACIÓN CATASTRAL DESCRIPTIVA Y GRÁFICA

Referencia catastral: 2225403XH9622N0001AH

## DATOS DESCRIPTIVOS DEL INMUEBLE

Localización: CL HINOJO 6 Suelo REPARC CASA COLORADA 6A 03600 ELDA [ALICANTE]

Clase: Urbano  
Uso principal: Suelo sin edif.

Valor catastral: [ 2024 ]: 2.147,95 €  
Valor catastral suelo: 2.147,95 €  
Valor catastral construcción: 0,00 €

### Titularidad:

Apellidos Nombre / Razón social  
DRAGADOS SA

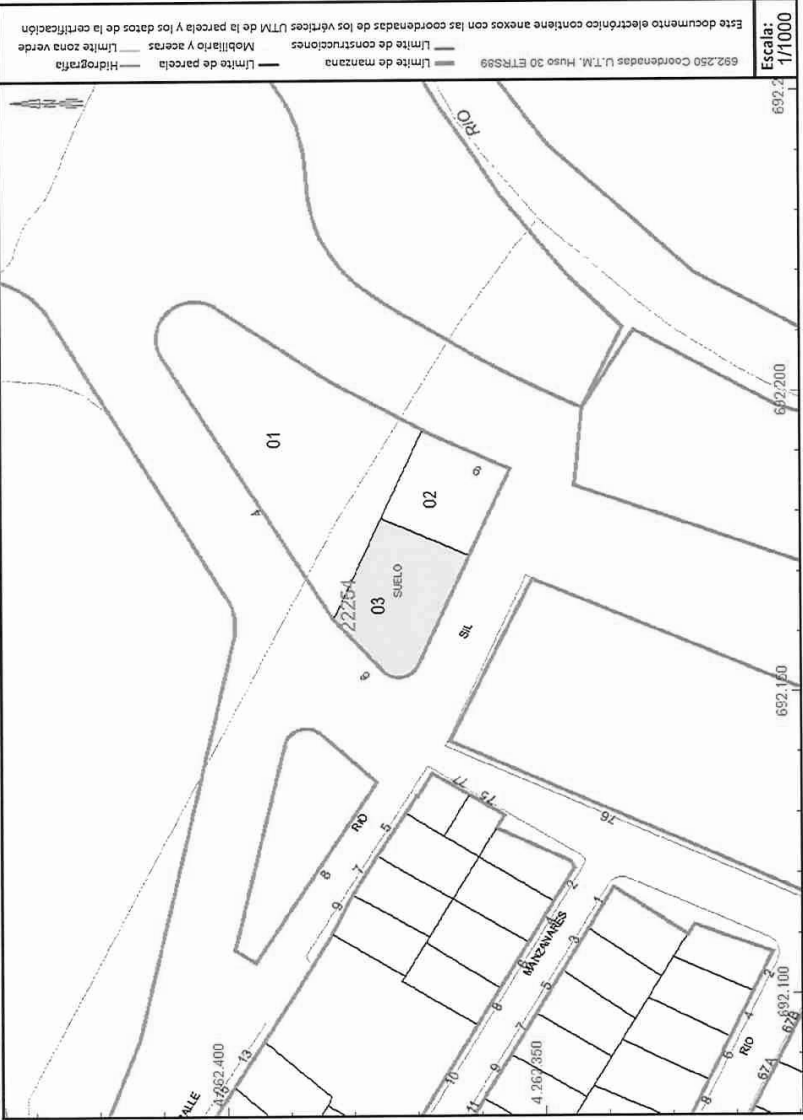
NIF/NIE  
A15139314

Derecho  
100,00% de propiedad

Domicilio  
AV CAMINO DE SANTIAGO 50  
28050 MADRID [MADRID]

## PARCELA CATASTRAL

Superficie gráfica: 323 m2



Documento firmado con CSV y sello de la Dirección General del Catastro  
CSV: K851ATCBWBV9FJ9D (verificable en <https://www.sedecatastro.gob.es>) | Fecha de firma: 25/04/2024

Este certificado refleja los datos incorporados a la Base de Datos del Catastro. Solo podrá utilizarse a los efectos del uso declarado en la solicitud.  
Solicitante: A15139314 DRAGADOS SA  
Finalidad: Tramitación modificación del Proyecto de Reparcelación  
Fecha de emisión: 25/04/2024

0-9631/2024

10/05/2024

Registro General de Entrada



a13dcb94c16643d39789005c987aa4c9

El código de verificación (CSV) permite la verificación de la integridad de una copia de este documento electrónico.  
Este documento incorpora firma electrónica de acuerdo a la Ley 59/2003, de 19 de diciembre, de firma electrónica.  
<https://eamic.elda.es:20443/validacionDoc/?entidad=03066>

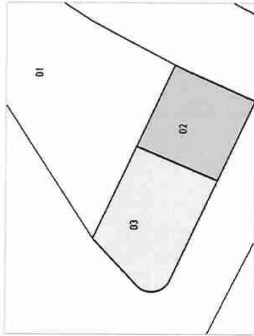


VICEPRESIDENCIA  
PRIMERA DEL GOBIERNO  
MINISTERIO  
DE HACIENDA

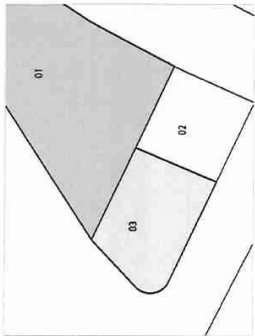
SECRETARÍA DE ESTADO  
DE HACIENDA  
DIRECCIÓN GENERAL  
DEL CATÁSTRO

CERTIFICACIÓN CATASTRAL  
DESCRIPTIVA Y GRÁFICA  
Referencia catastral: 2225403XH9622N0001AH

RELACIÓN DE PARCELAS COLINDANTES



Referencia catastral: 2225402XH9622N0001WH  
Localización: CL HINOJO 9 REPARC CASA COLORADA 6C  
ELDA [ALICANTE]  
Titularidad principal  
Apellidos Nombre / Razón social  
DRAGADOS SA  
NIF  
A15139314  
Domicilio  
AV CAMINO DE SANTIAGO 50  
28050 MADRID [MADRID]



Referencia catastral: 2225401XH9622N0001HH  
Localización: CL HINOJO 4 REPARC CASA COLORADA 6B  
ELDA [ALICANTE]  
Titularidad principal  
Apellidos Nombre / Razón social  
DRAGADOS SA  
NIF  
A15139314  
Domicilio  
AV CAMINO DE SANTIAGO 50  
28050 MADRID [MADRID]

Documento firmado con CSV y sello de la Dirección General del Catastro  
CSV: K851ATCTCBWBV9FJ9D (verificable en <https://www.sedecatastro.gob.es>) | Fecha de firma: 25/04/2024



a13dcb94c16643d39789005c987aa4c9

# CERTIFICACIÓN CATASTRAL DESCRIPTIVA Y GRÁFICA

**Referencia catastral:** 2125501XH9622N0001TH

### DATOS DESCRIPTIVOS DEL INMUEBLE

**Localización:** CL HINOJO 8 Suelo REPARC CASA COLORADA 7 03600 ELDA [ALICANTE]

**Clase: Urbano**

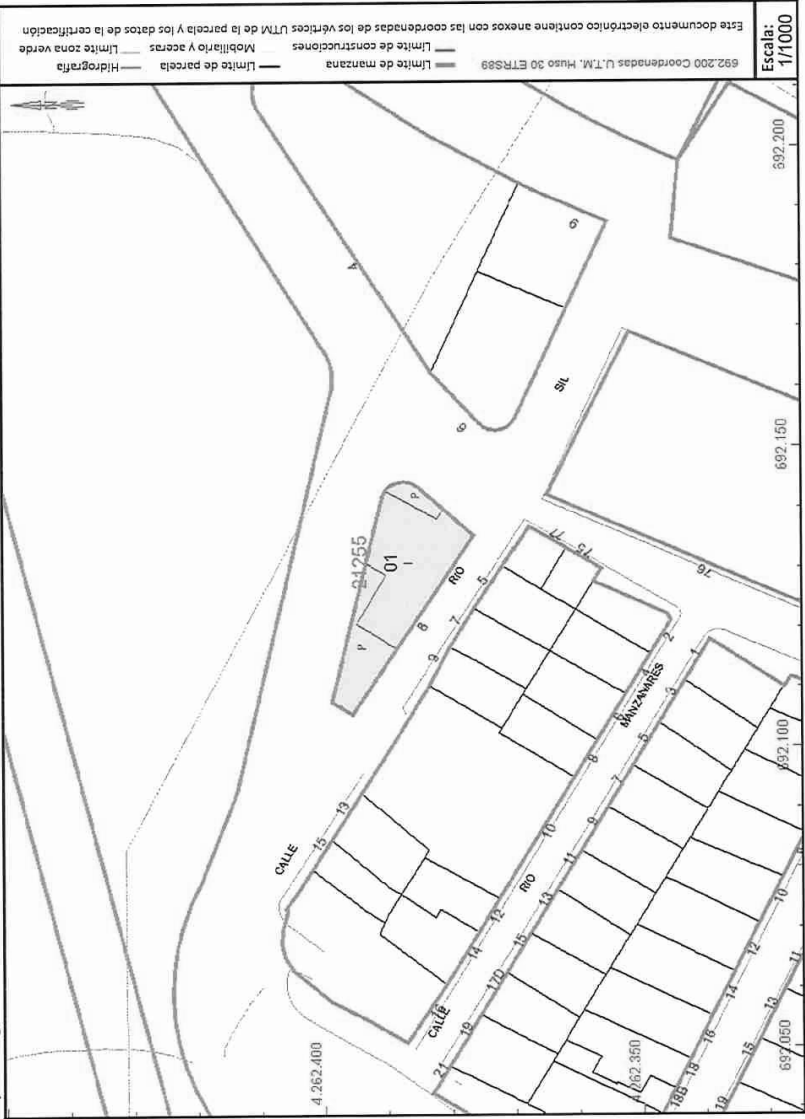
**Uso principal:** Suelo sin edif.

Valor catastral: [ 2024 ]:	30.004,80 €
Valor catastral suelo:	30.004,80 €
Valor catastral construcción:	0,00 €

Titularidad:			
Apellidos Nombre / Razón social	NIF/NIE	Derecho	Domicilio
ALBERT YANEZ SALVADOR	22043873Y	43, 10% de propiedad	CL JARDINES 7 Es:1 P:02 P:01 03600 ELDA [ALICANTE]
MAURO VERA MANUEL [HEREDEROS DE]	22101854G	7, 30% de propiedad	CL RIO SIL 4 03600 ELDA [ALICANTE]
DRAGADOS SA	A15139314	28, 10% de propiedad	AV CAMINO DE SANTIAGO 50 28050 MADRID [MADRID]
HERRERO BAÑON JUANA [HEREDEROS DE]	22080366K	21, 50% de propiedad	CL RIO SIL 5 03600 ELDA [ALICANTE]

## PARCELA CATASTRAL

Superficie gráfica: 376 m2



Documento firmado con CSV y sello de la Dirección General del Catastro (verificable en <https://www.sedecatastro.gob.es>) | Fecha de firma: 25/04/2024  
CSV: Q175HW612Q9821BD

**Este certificado refleja los datos incorporados a la Base de Datos del Catastro. Solo podrá utilizarse a los efectos del uso declarado en la solicitud.**

**Solicitante:** A15139314 DRAGADOS SA

**Finalidad:** Tramitación modificación del Proyecto de Reparación

**Fecha de emisión:** 25/04/2024



0-9631/2024		10/05/2024		 a13dcb94c16643d39789005c987aa4c9	<p>El código de verificación (CSV) permite la verificación de la integridad de una copia de este documento electrónico</p> <p>Este documento incorpora firma electrónica de acuerdo a la Ley 59/2003, de 19 de diciembre, de firma electrónica</p> <p><a href="https://eamic.elda.es:20443/validacionDoc/?entidad=03066">https://eamic.elda.es:20443/validacionDoc/?entidad=03066</a></p>
Registro General de Entrada					



GOBIERNO  
DE ESPAÑA

VICEPRESIDENCIA  
PRIMERA DEL GOBIERNO

MINISTERIO  
DE HACIENDA

SECRETARÍA DE ESTADO  
DE HACIENDA

DIRECCIÓN GENERAL  
DEL CATASTRO

# CERTIFICACIÓN CATASTRAL DESCRIPTIVA Y GRÁFICA

Referencia catastral: 2128301XH9622N0001SH

## DATOS DESCRIPTIVOS DEL INMUEBLE

Localización: CL ESPARTO 1 Suelo REPARC CASA COLORADA 8 03600 ELDA [ALICANTE]

Clase: Urbano

Uso principal: Suelo sin edific.

Valor catastral: [ 2024 ]:

Valor catastral suelo:

Valor catastral construcción:

4.162,90 €

4.162,90 €

0,00 €

## Titularidad:

Apellidos Nombre / Razón social  
DRAGADOS SA

NIF/NIE  
A15139314

Derecho  
100,00% de  
propiedad

Domicilio  
AV CAMINO DE SANTIAGO 50  
28050 MADRID [MADRID]



a13dcb94c16643d39789005c987aa4c9

El código de verificación (CSV) permite la verificación de la integridad de una copia de este documento electrónico

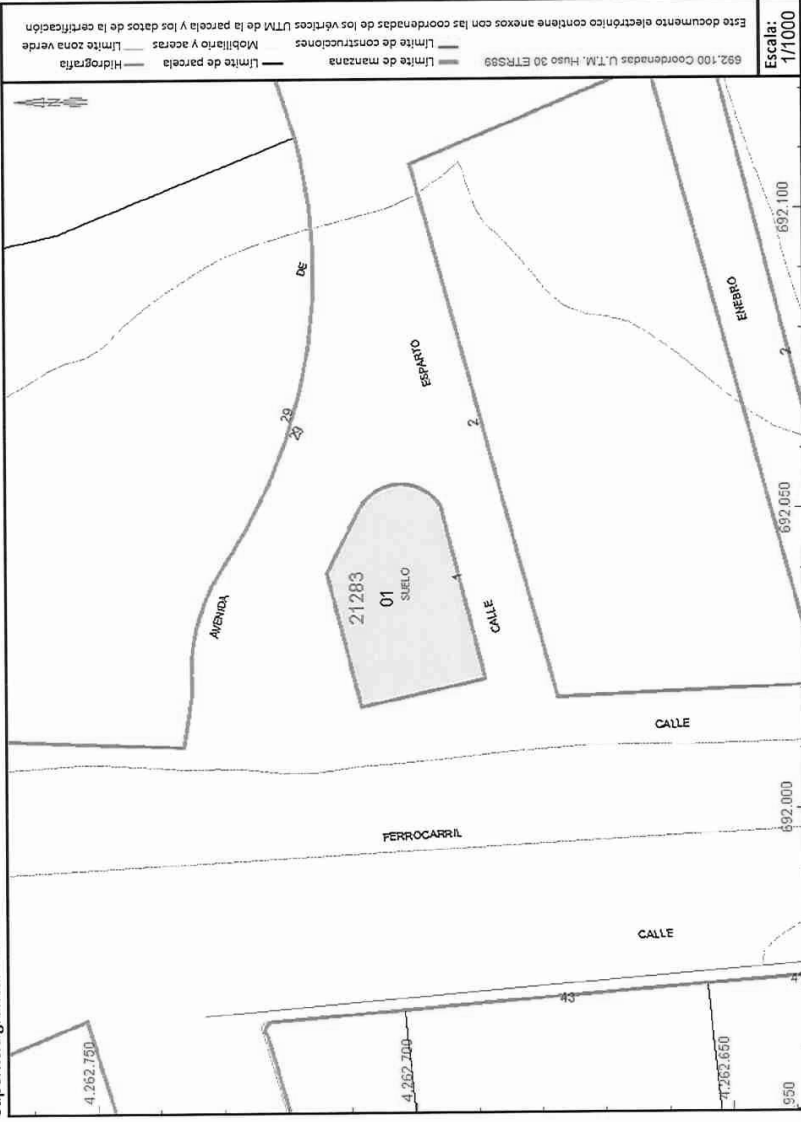
Este documento incorpora firma electrónica de acuerdo a la Ley 59/2003, de 19 de diciembre, de firma electrónica

<https://eamic.elda.es:20443/validacionDoc/?entidad=03066>

Documento firmado con CSV y sello de la Dirección General del Catastro  
CSV: HTK9WAPATX68FZGN (verificable en <https://www.sedecatastro.gob.es>) | Fecha de firma: 25/04/2024

## PARCELA CATASTRAL

Superficie gráfica: 628 m2



Este certificado refleja los datos incorporados a la Base de Datos del Catastro. Solo podrá utilizarse a los efectos del uso declarado en la solicitud.  
Solicitante: A15139314 DRAGADOS SA  
Finalidad: Tramitación modificación del Proyecto de Reparcelación  
Fecha de emisión: 25/04/2024







GOBIERNO  
DE ESPAÑA

VICEPRESIDENCIA  
PRIMERA DEL GOBIERNO

MINISTERIO  
DE HACIENDA

SECRETARÍA DE ESTADO  
DE HACIENDA

DIRECCIÓN GENERAL  
DEL CATASTRO

# CERTIFICACIÓN CATASTRAL DESCRIPTIVA Y GRÁFICA

Referencia catastral: 2128901XH9622N0001DH

## DATOS DESCRIPTIVOS DEL INMUEBLE

Localización: CL ESPARTO 2 Suelo REPARC CASA COLORADA 9 03600 ELDA [ALICANTE]

Clase: Urbano

Uso principal: Suelo sin edif.

Valor catastral: [ 2024 ]:

Valor catastral suelo:

Valor catastral construcción:

### Titularidad:

Apellidos Nombre / Razón social  
DRAGADOS SA

NIF/NIE  
A15139314

Derecho  
100,00% de  
propiedad

Domicilio  
AV CAMINO DE SANTIAGO 50  
28050 MADRID [MADRID]

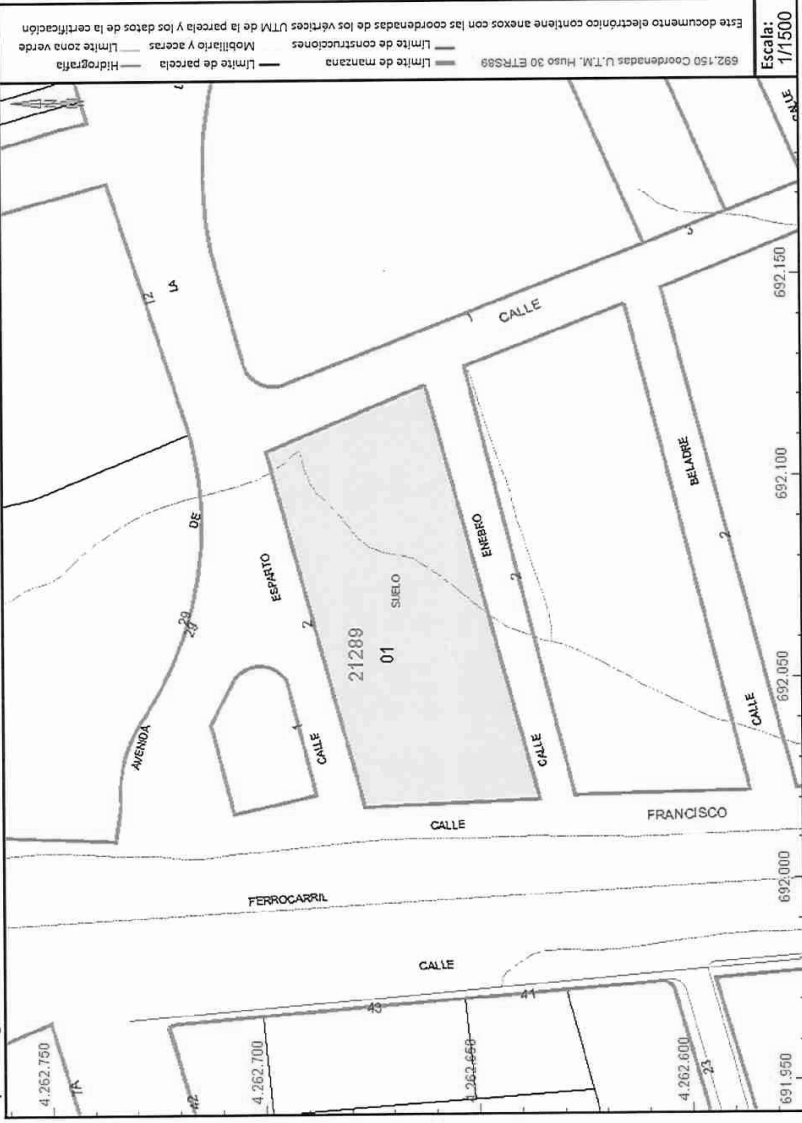
319.758,60 €

319.758,60 €

0,00 €

## PARCELA CATASTRAL

Superficie gráfica: 4.007 m2



Documento firmado con CSV y sello de la Dirección General del Catastro  
CSV: 1KCpKTB9K4CkRC4 (verificable en <https://www.sedecatastro.gob.es>) | Fecha de firma: 25/04/2024

Este certificado refleja los datos incorporados a la Base de Datos del Catastro. Solo podrá utilizarse a los efectos del uso declarado en la solicitud.  
Solicitante: A15139314 DRAGADOS SA  
Finalidad: Tramitación modificación del Proyecto de Reparcelación  
Fecha de emisión: 25/04/2024

0-9631/2024

10/05/2024

Registro General de Entrada



a13dcb94c16643d39789005c987aa4c9

El código de verificación (CSV) permite la verificación de la integridad de una copia de este documento electrónico

Este documento incorpora firma electrónica de acuerdo a la Ley 59/2003, de 19 de diciembre, de firma electrónica

<https://eamic.elda.es:20443/validacionDoc/?entidad=03066>





VICEPRESIDENCIA  
PRIMERA DEL GOBIERNO  
MINISTERIO  
DE HACIENDA

SECRETARÍA DE ESTADO  
DE HACIENDA  
DIRECCIÓN GENERAL  
DEL CATASTRO

# CERTIFICACIÓN CATASTRAL DESCRIPTIVA Y GRÁFICA

Referencia catastral: 2128801XH9622N0001OH

## DATOS DESCRIPTIVOS DEL INMUEBLE

Localización: CL ENEBRO 2 Suelo REPARC CASA COLORADA 10 03600 ELDA [ALICANTE]

Clase: Urbano  
Uso principal: Suelo sin edif.

Valor catastral: [ 2024 ]: 378.252,00 €  
Valor catastral suelo: 378.252,00 €  
Valor catastral construcción: 0,00 €

### Titularidad:

Apellidos Nombre / Razón social  
DRAGADOS SA

NIF/NIE  
A15139314

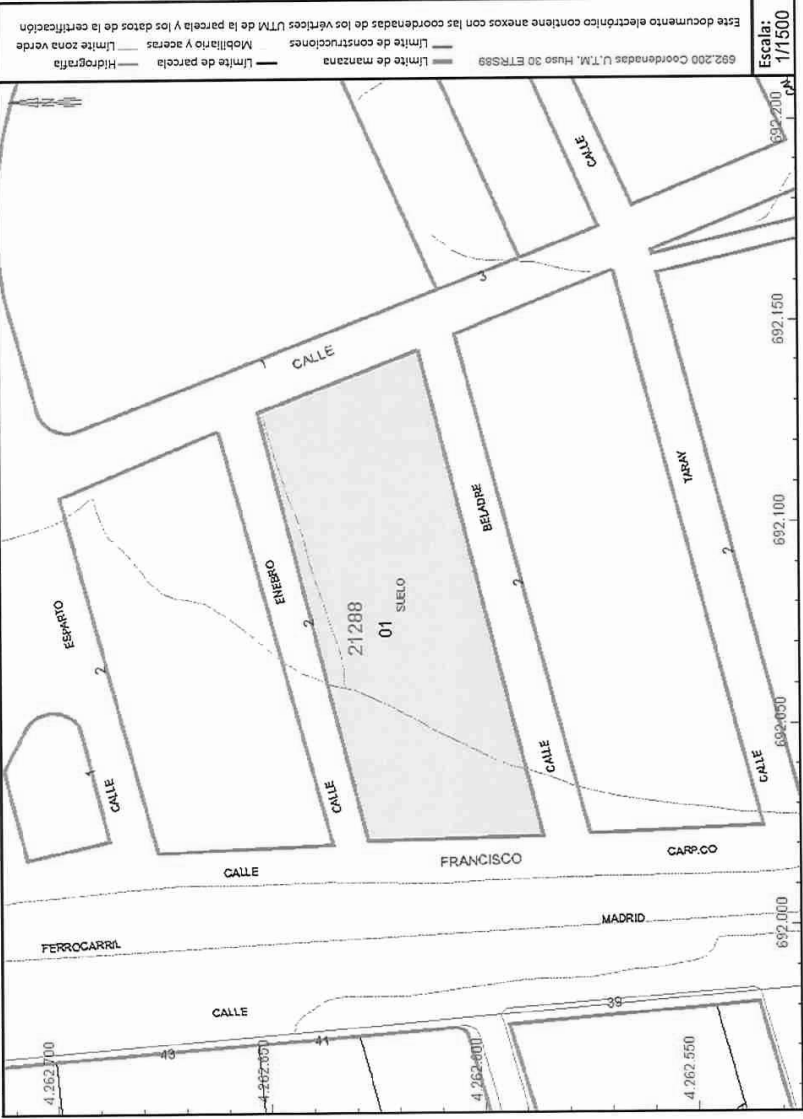
Derecho  
100,00% de  
propiedad

Domicilio

AV CAMINO DE SANTIAGO 50  
28050 MADRID [MADRID]

## PARCELA CATASTRAL

Superficie gráfica: 4.740 m2



Este certificado refleja los datos incorporados a la Base de Datos del Catastro. Solo podrá utilizarse a los efectos del uso declarado en la solicitud.  
Solicitante: A15139314 DRAGADOS SA  
Finalidad: Tramitación modificación del Proyecto de Reparcelación  
Fecha de emisión: 25/04/2024



a13dcb94c16643d39789005c987aa4c9

El código de verificación (CSV) permite la verificación de la integridad de una copia de este documento electrónico  
Este documento incorpora firma electrónica de acuerdo a la Ley 59/2003, de 19 de diciembre, de firma electrónica  
<https://eamic.elda.es:20443/validacionDoc/?entidad=03066>





VICEPRESIDENCIA  
PRIMERA DEL GOBIERNO

SECRETARÍA DE ESTADO  
DE HACIENDA

DIRECCIÓN GENERAL  
DEL CATASTRO

# CERTIFICACIÓN CATASTRAL DESCRIPTIVA Y GRÁFICA

Referencia catastral: 2127401XH9622N0001AH

## DATOS DESCRIPTIVOS DEL INMUEBLE

Localización: CL BELADRE 2 Suelo REPARC CASA COLORADA 11 03600 ELDA [ALICANTE]

Clase: Urbano

Uso principal: Suelo sin edif.

Valor catastral: [ 2024 ]: 434.910,00 €  
Valor catastral suelo: 434.910,00 €  
Valor catastral construcción: 0,00 €

### Titularidad:

Apellidos Nombre / Razón social  
DRAGADOS SA

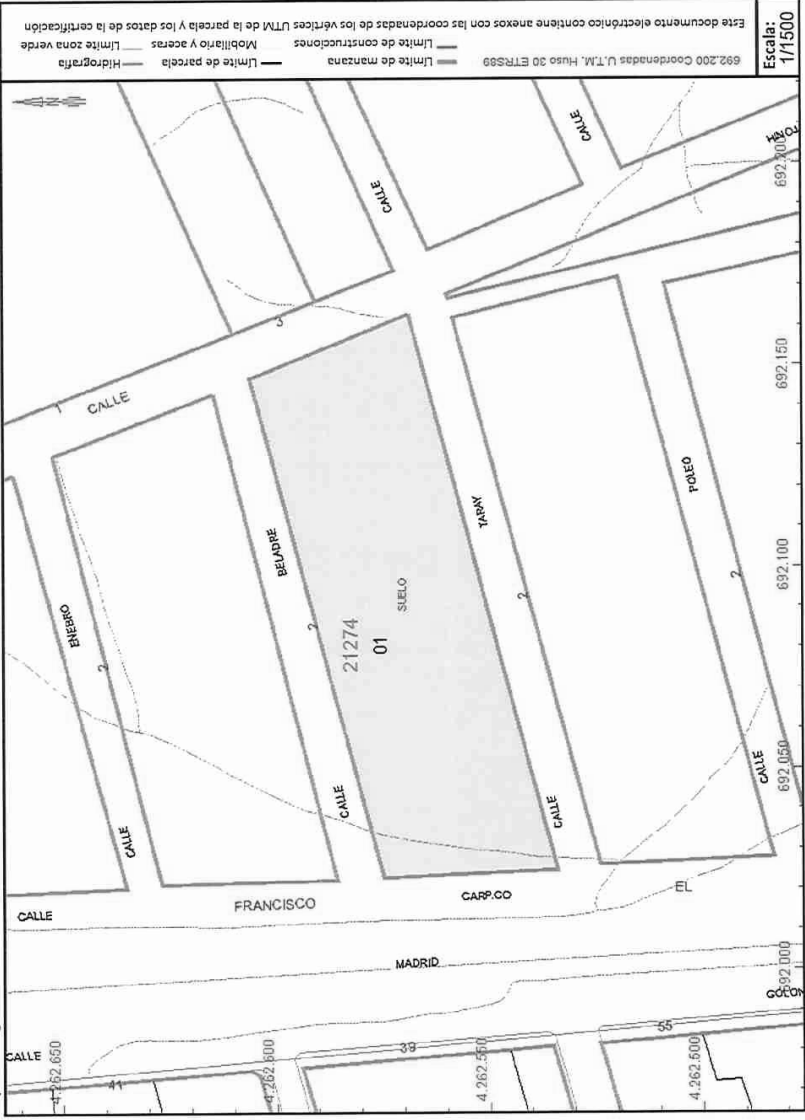
NIF/NIE  
A15139314

Derecho  
100,00% de  
propiedad

Domicilio  
AV CAMINO DE SANTIAGO 50  
28050 MADRID [MADRID]

## PARCELA CATASTRAL

Superficie gráfica: 5.451 m2



Este documento electrónico contiene anexos con las coordenadas de los vértices UTM de la parcela y los datos de la certificación

692.200 Coordenadas U.T.M., Huso 30 ETRS89

— Límite de manzana — Límite de construcciones — Mobiliario y aceras — Límite zona verde

— Límite de parcela — Hidrografía

Escala:  
1/1500

Este certificado refleja los datos incorporados a la Base de Datos del Catastro. Solo podrá utilizarse a los efectos del uso declarado en la solicitud.  
Solicitante: A15139314 DRAGADOS SA  
Finalidad: Tramitación modificación del Proyecto de Reparcelación  
Fecha de emisión: 25/04/2024

0-9631/2024

10/05/2024

Registro General de Entrada



a13dcb94c16643d39789005c987aa4c9

El código de verificación (CSV) permite la verificación de la integridad de una copia de este documento electrónico

Este documento incorpora firma electrónica de acuerdo a la Ley 59/2003, de 19 de diciembre, de firma electrónica

<https://eamic.elda.es:20443/validacionDoc/?entidad=03066>





VICEPRESIDENCIA  
PRIMERA DEL GOBIERNO  
MINISTERIO  
DE HACIENDA

SECRETARÍA DE ESTADO  
DE HACIENDA  
DIRECCIÓN GENERAL  
DEL CATASTRO

# CERTIFICACIÓN CATASTRAL DESCRIPTIVA Y GRÁFICA

Referencia catastral: 2127701XH9622N0001MH

## DATOS DESCRIPTIVOS DEL INMUEBLE

Localización: CL TARAY 2 Suelo REPARC CASA COLORADA 12 03600 ELDA [ALICANTE]

Clase: Urbano  
Uso principal: Suelo sin edif.

Valor catastral: [ 2024 ]: 464.675,40 €  
Valor catastral suelo: 464.675,40 €  
Valor catastral construcción: 0,00 €

### Titularidad:

Apellidos Nombre / Razón social  
DRAGADOS SA

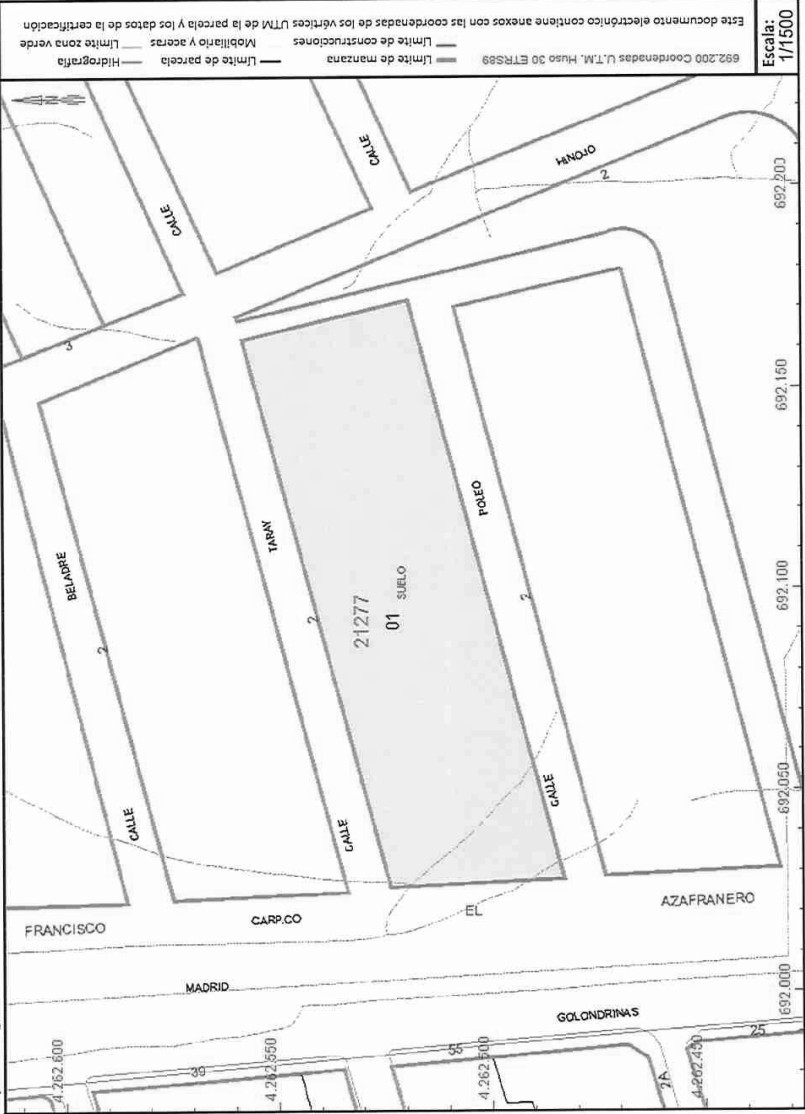
NIF/NIE  
A15139314

Derecho  
100,00% de  
propiedad

Domicilio  
AV CAMINO DE SANTIAGO 50  
28050 MADRID [MADRID]

## PARCELA CATASTRAL

Superficie gráfica: 5.823 m2



Este documento electrónico contiene anexos con las coordenadas de los vértices UTM de la parcela y los datos de la certificación

Escala: 1/1500

Este certificado refleja los datos incorporados a la Base de Datos del Catastro. Solo podrá utilizarse a los efectos del uso declarado en la solicitud.  
Solicitante: A15139314 DRAGADOS SA  
Finalidad: Tramitación modificación del Proyecto de Reparcelación  
Fecha de emisión: 25/04/2024




a13dcb94c16643d39789005c987aa4c9

El código de verificación (CSV) permite la verificación de la integridad de una copia de este documento electrónico.  
Este documento incorpora firma electrónica de acuerdo a la Ley 59/2003, de 19 de diciembre, de firma electrónica.  
<https://eamic.elda.es:20443/validacionDoc/?entidad=03066>







GOBIERNO  
DE ESPAÑA

VICEPRESIDENCIA  
PRIMERA DEL GOBIERNO  
MINISTERIO  
DE HACIENDA

SECRETARÍA DE ESTADO  
DE HACIENDA  
DIRECCIÓN GENERAL  
DEL CATASTRO

# CERTIFICACIÓN CATASTRAL DESCRIPTIVA Y GRÁFICA

Referencia catastral: 2126601XH9622N0001FH

## DATOS DESCRIPTIVOS DEL INMUEBLE

Localización: CL POLEO 2 Suelo REPARC CASA COLORADA 13 03600 ELDA [ALICANTE]

Clase: Urbano  
Uso principal: Suelo sin edif.

Valor catastral: [ 2024 ]: 485.104,20 €  
Valor catastral suelo: 485.104,20 €  
Valor catastral construcción: 0,00 €

### Titularidad:

Apellidos Nombre / Razón social  
DRAGADOS SA

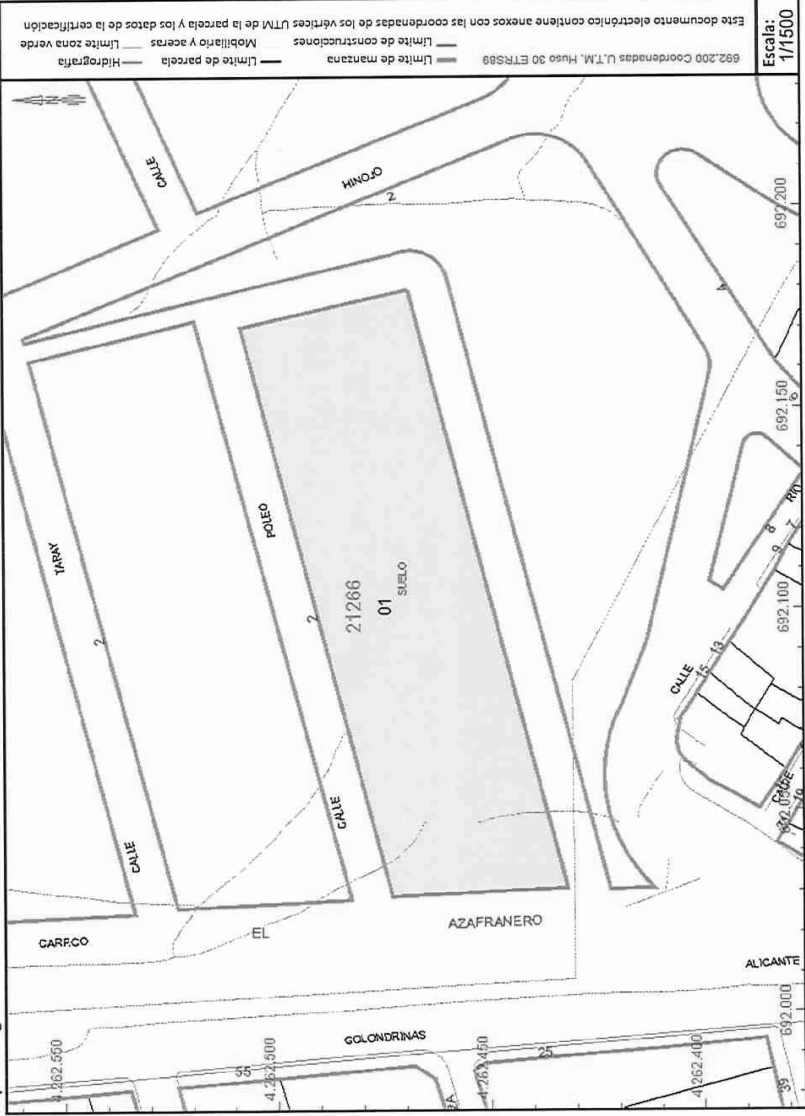
NIF/NIE  
A15139314

Derecho  
100,00% de  
propiedad

Domicilio  
AV CAMINO DE SANTIAGO 50  
28050 MADRID [MADRID]

## PARCELA CATASTRAL

Superficie gráfica: 6.079 m2



Este documento electrónico contiene anexos con las coordenadas de los vértices UTM de la parcela y los datos de la certificación

Escala:  
1/1500

Este certificado refleja los datos incorporados a la Base de Datos del Catastro. Solo podrá utilizarse a los efectos del uso declarado en la solicitud.  
Solicitante: A15139314 DRAGADOS SA  
Finalidad: Tramitación modificación del Proyecto de Reparcelación  
Fecha de emisión: 25/04/2024

0-9631/2024

10/05/2024

Registro General de Entrada



a13dcb94c16643d39789005c987aa4c9

El código de verificación (CSV) permite la verificación de la integridad de una copia de este documento electrónico

Este documento incorpora firma electrónica de acuerdo a la Ley 59/2003, de 19 de diciembre, de firma electrónica

<https://eamic.elda.es:20443/validacionDoc/?entidad=03066>





GOBIERNO  
DE ESPAÑA

VICEPRESIDENCIA  
PRIMERA DEL GOBIERNO  
MINISTERIO  
DE HACIENDA

SECRETARÍA DE ESTADO  
DE HACIENDA  
DIRECCIÓN GENERAL  
DEL CATASTRO

# CERTIFICACIÓN CATASTRAL DESCRIPTIVA Y GRÁFICA

Referencia catastral: 2327501XH9622N0001XH

## DATOS DESCRIPTIVOS DEL INMUEBLE

Localización: CL TARAY 1 Suelo REPARC CASA COLORADA 14 03600 ELDA [ALICANTE]

Clase: Urbano

Uso principal: Suelo sin edif.

Valor catastral: [ 2024 ]: 114.712,50 €  
Valor catastral suelo: 114.712,50 €  
Valor catastral construcción: 0,00 €

### Titularidad:

Apellidos Nombre / Razón social  
DRAGADOS SA

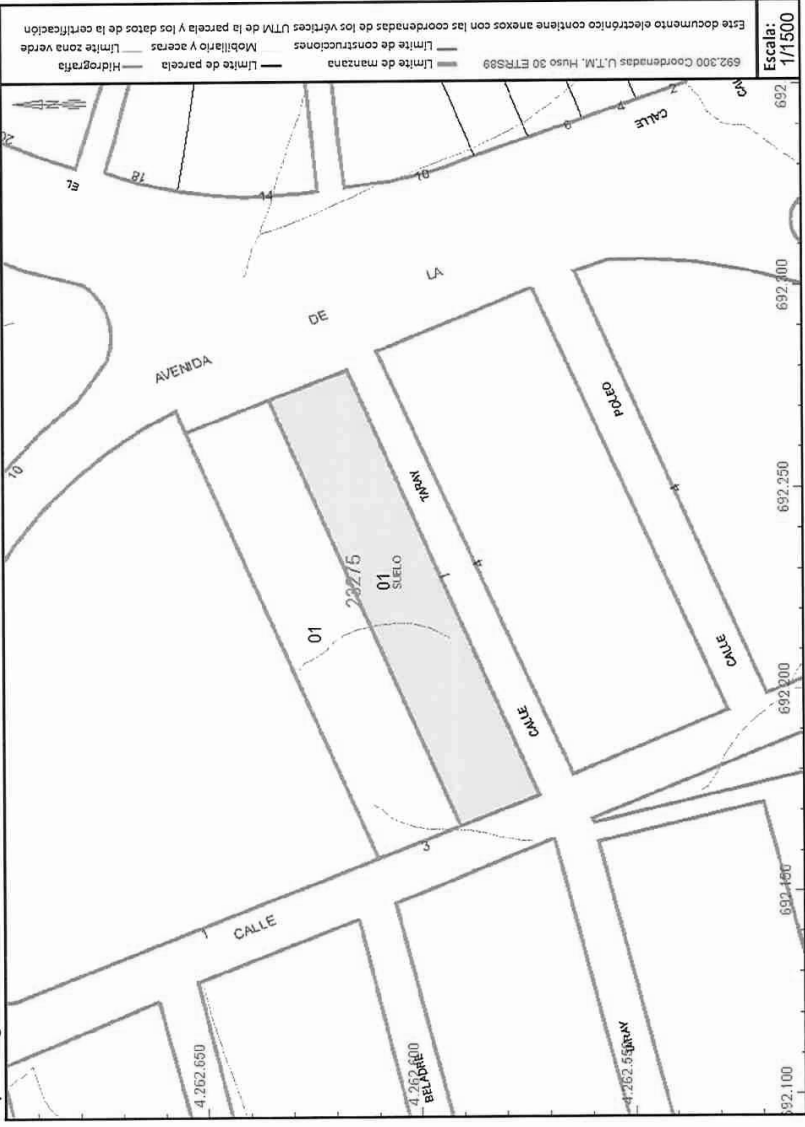
NIF/NIE  
A15139314

Derecho  
100,00% de  
propiedad

Domicilio  
AV CAMINO DE SANTIAGO 50  
28050 MADRID [MADRID]

## PARCELA CATASTRAL

Superficie gráfica: 2.300 m2



Documento firmado con CSV y sello de la Dirección General del Catastro  
CSV: PMRH7QX6KDCVZ7K6 (verificable en <https://www.sedecatastro.gob.es>) | Fecha de firma: 25/04/2024



Este certificado refleja los datos incorporados a la Base de Datos del Catastro. Solo podrá utilizarse a los efectos del uso declarado en la solicitud.  
Solicitante: A15139314 DRAGADOS SA  
Finalidad: Tramitación modificación del Proyecto de Reparcelación  
Fecha de emisión: 25/04/2024

0-9631/2024

10/05/2024

Registro General de Entrada



a13dcb94c16643d39789005c987aa4c9

El código de verificación (CSV) permite la verificación de la integridad de una copia de este documento electrónico

Este documento incorpora firma electrónica de acuerdo a la Ley 59/2003, de 19 de diciembre, de firma electrónica

<https://eamic.elda.es:20443/validacionDoc/?entidad=03066>



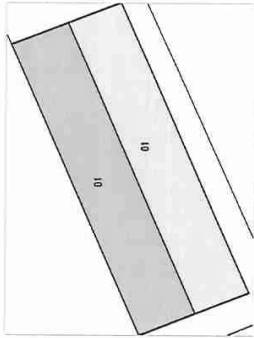
VICEPRESIDENCIA  
PRIMERA DEL GOBIERNO  
MINISTERIO  
DE HACIENDA

SECRETARÍA DE ESTADO  
DE HACIENDA  
DIRECCIÓN GENERAL  
DEL CATASTRO

# CERTIFICACIÓN CATASTRAL DESCRIPTIVA Y GRÁFICA

Referencia catastral: 2327501XH9622N0001XH

## RELACIÓN DE PARCELAS COLINDANTES



Referencia catastral: 2327701XH9622N0001UH  
Localización: CL HINOJO 3 REPARC PARQUES F-AL  
ELDA [ALICANTE]  
Titularidad principal  
Apellidos Nombre / Razón social  
AYUNTAMIENTO DE ELDA  
NIF  
P0306600H PZ CONSTITUCION 1  
03600 ELDA [ALICANTE]  
Domicilio




a13dcb94c16643d39789005c987aa4c9

El código de verificación (CSV) permite la verificación de la integridad de una copia de este documento electrónico  
Este documento incorpora firma electrónica de acuerdo a la Ley 59/2003, de 19 de diciembre, de firma electrónica  
<https://eamic.elda.es:20443/validacionDoc/?entidad=03066>

Documento firmado con CSV y sello de la Dirección General del Catastro  
CSV: PMRH7QX6KDCVZ7K6 (verificable en <https://www.sedecatastro.gob.es>) | Fecha de firma: 25/04/2024





# CERTIFICACIÓN CATASTRAL DESCRIPTIVA Y GRÁFICA

**Referencia catastral:** 2327201XH9622N0001PH

### DATOS DESCRIPTIVOS DEL INMUEBLE

**Localización:** CL TARAY 4 Suelo REPARC CASA COLORADA 15 03600 ELDA [ALICANTE]

Clase: Urbano

Uso principal: Suelo sin edif.

Valor catastral: [ 2024 ]:	228.477,38 €
Valor catastral suelo:	228.477,38 €
Valor catastral construcción:	0,00 €

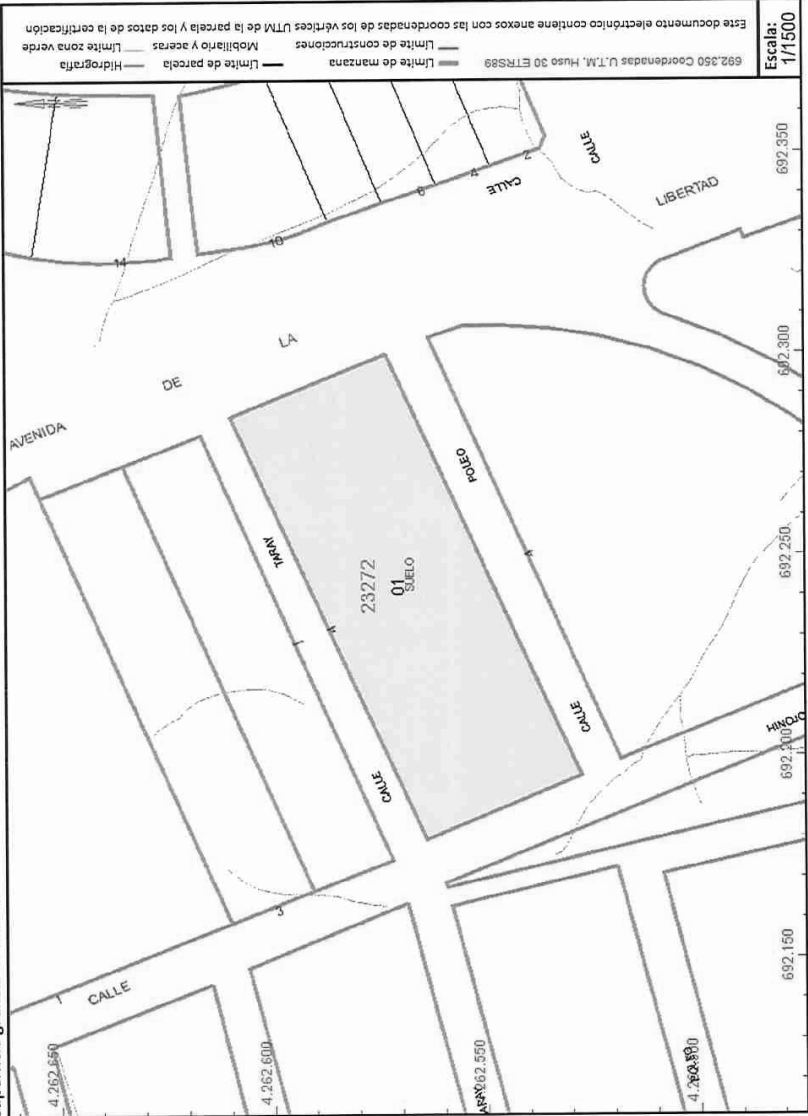
**Titularidad:**

Apellidos Nombre / Razón social  
DRAGADOS SA

NIF/NIE	Derecho	Domicilio
A15139314	100,00% de propiedad	AV CAMINO DE SANTIAGO 50 28050 MADRID [MADRID]

# PARCELA CATASTRAL

Superficie gráfica: 4.580 m<sup>2</sup>



*Este certificado refleja los datos incorporados a la Base de Datos del Catastro. Solo podrá utilizarse a los efectos del uso declarado en la solicitud.*

Solicitante: A15139314 DRAGADOS SA

Finalidad: Tramitación modificación del Proyecto de Reparación

Fecha de emisión: 25/04/2024



a13dcb94c16643d39789005c987aa4c9

El código de verificación (CSV) permite la verificación de la integridad de una copia de este documento electrónico

Este documento incorpora firma electrónica de acuerdo a la Ley 59/2003, de 19 de diciembre, de firma electrónica

<https://eamic.elda.es:20443/validacionDoc/?entidad=03066>





VICEPRESIDENCIA  
PRIMERA DEL GOBIERNO  
MINISTERIO  
DE HACIENDA

SECRETARÍA DE ESTADO  
DE HACIENDA  
DIRECCIÓN GENERAL  
DEL CATASTRO

# CERTIFICACIÓN CATASTRAL DESCRIPTIVA Y GRÁFICA

Referencia catastral: 2326301XH9622N0001OH

## DATOS DESCRIPTIVOS DEL INMUEBLE

Localización: CL POLEO 4 Suelo REPARC CASA COLORADA 16 03600 ELDA [ALICANTE]

Clase: Urbano  
Uso principal: Suelo sin edif.

Valor catastral: [ 2024 ]: 376.306,88 €  
Valor catastral suelo: 376.306,88 €  
Valor catastral construcción: 0,00 €

### Titularidad:

Apellidos Nombre / Razón social  
DRAGADOS SA

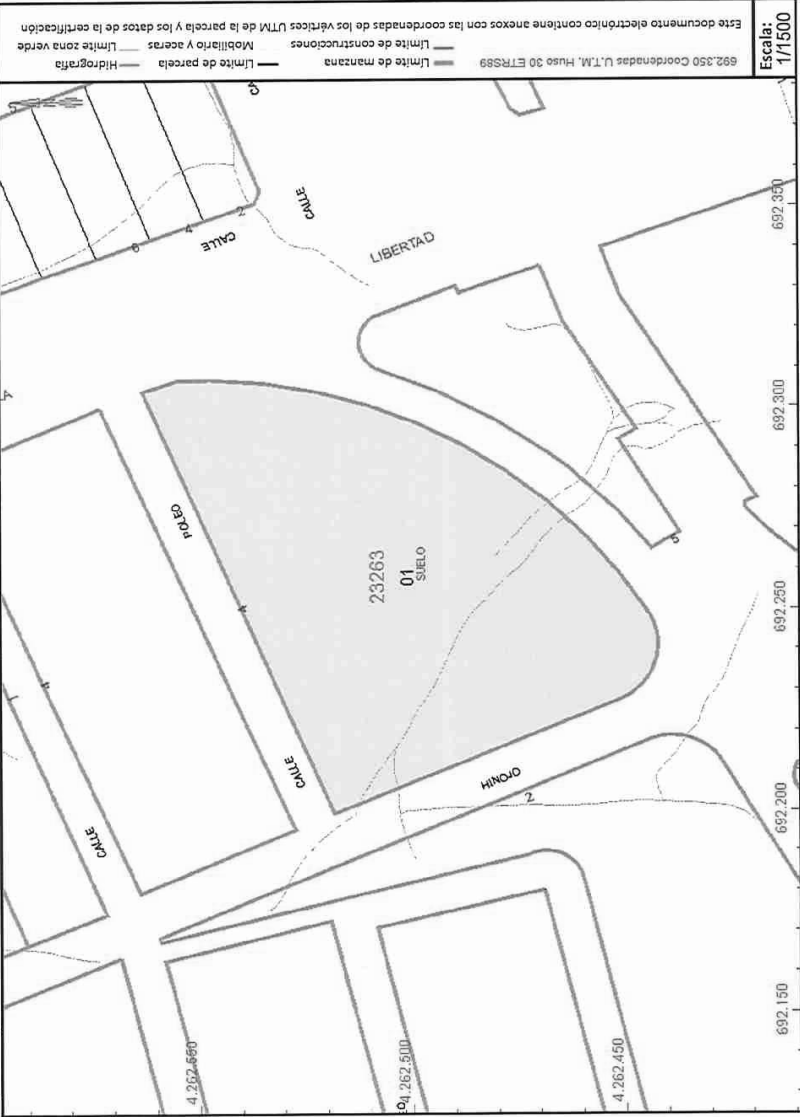
NIF/NIE  
A15139314

Derecho  
100,00% de  
propiedad

Domicilio  
AV CAMINO DE SANTIAGO 50  
28050 MADRID [MADRID]

## PARCELA CATASTRAL

Superficie gráfica: 7.545 m2



Este certificado refleja los datos incorporados a la Base de Datos del Catastro. Solo podrá utilizarse a los efectos del uso declarado en la solicitud.  
Solicitante: A15139314 DRAGADOS SA  
Finalidad: Tramitación modificación del Proyecto de Reparcelación  
Fecha de emisión: 25/04/2024



a13dcb94c16643d39789005c987aa4c9

El código de verificación (CSV) permite la verificación de la integridad de una copia de este documento electrónico.  
Este documento incorpora firma electrónica de acuerdo a la Ley 59/2003, de 19 de diciembre, de firma electrónica.  
<https://eamic.elda.es:20443/validacionDoc/?entidad=03066>

0-9631/2024		10/05/2024		 a13dcb94c16643d39789005c987aa4c9	<p>El código de verificación (CSV) permite la verificación de la integridad de una copia de este documento electrónico</p> <p>Este documento incorpora firma electrónica de acuerdo a la Ley 59/2003, de 19 de diciembre, de firma electrónica</p> <p><a href="https://eamic.elda.es:20443/validacionDoc/?entidad=03066">https://eamic.elda.es:20443/validacionDoc/?entidad=03066</a></p>
Registro General de Entrada					